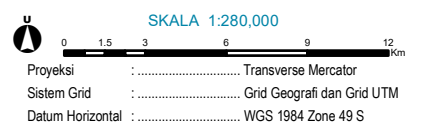




























PETA KETENTUAN KHUSUS



- KETERANGAN**
- | | | |
|---|--|---|
|  IBU KOTA PEMERINTAHAN |  BATAS ADMINISTRASI |  PERAIRAN |
|  IBU KOTA KECAMATAN |  BATAS KABUPATEN |  Badan Air |
| |  BATAS KECAMATAN | |

- RENCANA POLA RUANG**
- KETENTUAN KHUSUS**
- KAWASAN KESELAMATAN OPERASI PENERBANGAN (KKOP)**
-  Kawasan Keselamatan Operasi Penerbangan (KKOP)
- KAWASAN RAWAN BENCANA**
-  Gempa Bumi Tingkat Sedang, Gerakan Tanah Tingkat Menengah
 -  Gempa Bumi Tingkat Sedang, Gerakan Tanah Tingkat Tinggi
 -  Gempa Bumi Tingkat Sedang, Patahan Aktif
 -  Gerakan Tanah Tingkat Menengah
 -  Gerakan Tanah Tingkat Tinggi
 -  Patahan Aktif
 -  Patahan Aktif, Gerakan Tanah Menengah
- KAWASAN PERTANIAN PANGAN BERKELANJUTAN**
-  Kawasan Pertanian Pangan Berkelanjutan
- KAWASAN RESAPAN AIR**
-  Kawasan Resapan Air
- KAWASAN PERUNTUKAN LINDUNG**
- KAWASAN YANG MEMBERIKAN PERLINDUNGAN TERHADAP KAWASAN BAWAHANNYA**
-  Kawasan Hutan Lindung
- KAWASAN PERLINDUNGAN SETEMPAT**
-  Sempadan Sungai
- KAWASAN PERUNTUKAN BUDIDAYA**
- KAWASAN HUTAN PRODUKSI**
-  Kawasan Hutan Produksi Tetap
- KAWASAN PERTANIAN**
-  Kawasan Tanaman Pangan
 -  Kawasan Hortikultura
- KAWASAN PERTAMBANGAN DAN ENERGI**
-  Kawasan Pertambangan Minyak dan Gas Bumi
- KAWASAN PERUNTUKAN INDUSTRI**
-  Kawasan Peruntukan Industri
- KAWASAN PERMUKIMAN**
-  Kawasan Permukiman Perkotaan
 -  Kawasan Permukiman Perdesaan

SUMBER DATA

- Peta Rupa Bumi Indonesia (RBI) Badan Informasi Geospasial skala 1:50.000;
- Berita Acara Usulan Revisi Permenagri Nomor 6 Tahun 2005 Tentang Batas Administrasi Kabupaten Bojonegoro
- SK Men LHK No.8102/MENLHK-PKL/KUHPLA.2/11/2018
- SK Menteri ATR/BPN No.696/SK-PG.03/03/XII/2019 ttg Penetapan Luas Lahan Baku Sawah Nasional Tahun 2019
- SK Bupati Bojonegoro No.188/474/KEP/412.013/2020 ttg Perubahan Atas SK Bupati Bojonegoro no.188/125/KEP/412.013/2017 ttg Di di Kabupaten Bojonegoro
- Hasil Analisis dan Kesepakatan TKPRD Bojonegoro, 2020