







PETA RENCANA KAWASAN STRATEGIS

SKALA 1:280.000
 Proyeksi : Transverse Mercator
 Sistem Grid : Grid Geografi dan Grid UTM
 Datum Horizontal : WGS 1984 Zone 49 S




KETERANGAN


IBU KOTA PEMERINTAHAN  Ibu Kota Kabupaten  Ibu Kota Kecamatan	BATAS ADMINISTRASI  Batas Provinsi  Batas Kabupaten  Batas Kecamatan	PERAIRAN  Badan Air
---	--	---

RENCANA KAWASAN STRATEGIS


KSK Fungsi dan Daya Dukung Lingkungan

 Fungsi dan Daya Dukung Lingkungan Hidup

KSK Pertumbuhan Ekonomi

 Pertumbuhan Ekonomi

KSK Sosial Budaya

 Sosial dan Budaya

SUMBER DATA

- Peta Rupa Bumi Indonesia (RBI) Badan Informasi Geospasial skala 1:50.000.
- Berita Acara Usulan Revisi Permendagri Nomor 6 Tahun 2005 Tentang Batas Administrasi Kabupaten Bojonegoro
- Hasil Analisis dan Kesepakatan TKPRD Bojonegoro, 2020